

Skiausfahrten

Tour 5: Samstag 24.01.2026

Silvretta Montafon

- perfekt präparierte Pisten in jedem Schwierigkeitslevel
- längste Talabfahrt HochjochTotale Vorarlbergs mit 1.700 m Höhenunterschied
- 50 % der Pistenkilometer liegen auf über 2.000 m Seehöhe
- schwarze Pisten mit Neigungen bis zu 81 %
- ein 800 m langer Freeridecross



Tour 6: Samstag 04.04.2026 – Abschluss-Ausfahrt

Silvretta-Montafon zu Maite Kelly

Dieser Tag steht ganz im Zeichen von Musik, Stimmung und unvergesslichen Momenten. Mitreißende Live-Acts und DJs sorgen für das perfekte Finale der Wintersaison. Der absolute Höhepunkt: Maite Kelly! Mit ihrer einzigartigen Mischung aus Pop, Schlager und viel Power bringt sie die Bühne zum Beben und sorgt für ein unvergessliches Live-Erlebnis. Aber auch die anderen Acts haben einiges zu bieten: Sven Tangl begeistert mit seinen einflussreichen Pop-Rock-Sounds, während Bääm & Brass mit ihrem dynamischen Mix aus Brass, Funk und Party-Beats die Menge ordentlich einheizen. Vincent Gross bringt mit seinem modernen Schlager frischen Wind und sorgt für pure Gute-Laune-Stimmung.



Und damit der Tag nicht zu schnell endet, geht es anschließend mit DJ Happy in die After-Party, die bis zum Abend die perfekte Feierlaune garantiert.



Abfahrten & Preise

Abfahrten

Tour 1, 2 & 4: Schneeschuhwanderung

8.00 Uhr in Bad Buchau an der GHS
8.15 Uhr in Bad Schussenried – Bushaltestelle Schulen
8.30 Uhr in Aulendorf – TheraFit 2.0 (Alte Kiesgrube 17)

Tour 3: Vollmondwanderung

15.00 Uhr in Bad Buchau an der GHS
15.15 Uhr in Bad Schussenried – Bushaltestelle Schulen
15.30 Uhr in Aulendorf – TheraFit 2.0 (Alte Kiesgrube 17)

Tour 5: Skiausfahrt

6.00 Uhr in Bad Buchau an der GHS
6.15 Uhr in Bad Schussenried – Bushaltestelle Schulen
6.30 Uhr in Aulendorf – TheraFit 2.0 (Alte Kiesgrube 17)

Tour 6: Skiausfahrt mit Open-Air-Konzert Maite Kelly

6.30 Uhr in Bad Buchau an der GHS
6.45 Uhr in Bad Schussenried – Bushaltestelle Schulen
7.00 Uhr in Aulendorf – TheraFit 2.0 (Alte Kiesgrube 17)

Preis je Ausfahrt für

Tour 1 – 3:	70,00 Euro Erwachsener
Tour 4:	85,00 Euro Erwachsener
Tour 5:	89,00 Euro Erwachsener
Tour 6: mit Tageskarte	120,00 Euro Erwachsener
nur Berg- & Talfahrt	89,00 Euro Erwachsener

Preise inkl. Busfahrt, Vesper im Bus + Tour 4 Seilbahn, Tour 5 Tageskarte, Tour 6 Tageskarte/Berg-&Talfahrt mit Konzertkarte.

- Verbindliche Anmeldung nur bei Überweisung des kompletten Reisebetrages innerhalb einer Woche nach Anmeldung.
- Bei Ummeldung bzw. Nennung eines Ersatzteilnehmers sind Bearbeitungsgebühren in Höhe von 12 Euro fällig.
- Bei Absage einer Tour durch das TheraFit Zentrum Aulendorf, wird der komplette Betrag zurückerstattet.

Unsere Hinweise im Umgang mit personenbezogenen Daten finden Sie unter: www.thera-fit-aulendorf.de/kontakt/datenschutz/

Bankverbindung: VR Bank Donau-Oberschwaben eG
DE51 6509 3020 0074 4440 26

Bitte bei Überweisung Teilnehmer und Tour angeben.

Was muss ich mitnehmen?

Diese Checkliste soll einen kurzen Überblick geben, was du für die Schneeschuhtour brauchst.

- Funktionelle Bergbekleidung (Zwiebelprinzip)
- Skibekleidung/Winterwanderhose
- Funktionsunterwäsche
- Wasserdichte Bergschuhe oder Winterstiefel
- Warme Wundersocken (keine Stricksocken wegen Blasengefahr)
- Mütze, Handschuhe
- Rucksack mit einem kleinen Vesper (Thermoskanne mit etwas Heißem)
- Wer hat: Teleskopstöcke
- Wechselkleidung (für nach der Wanderung)
- Sonnenbrille, Sonnencreme

Anmeldung & Info

TheraFit
Zentrum Aulendorf

Jürgen Melzer & Team
Bachstraße 7
88326 Aulendorf
Tel. 075 25/91 1100
Mail: thera-fit.melzer@gmail.com
www.thera-fit-aulendorf.de

Schuh + Sport
Konrad

Sport Konrad
Judengasse 6
88422 Bad Buchau
Tel. 075 82/8900
Mail: info@sport-konrad.de
www.sport-konrad.de

Das Schneeschuhwandern wird organisiert und durchgeführt vom **TheraFit Zentrum Aulendorf** und **Sport Konrad**. Der Veranstalter übernimmt bei Körper- und Sachschäden keinerlei Haftung. Bei allen Veranstaltungen gilt: Sie können den Veranstalter für die Organisation verantwortlich machen – nicht jedoch für die Wetterverhältnisse. Bitte haben Sie Verständnis für kurzfristige Änderungen auf Grund widriger Umstände: SICHERHEIT GEHT VOR! Für den Rücktritt durch den Kunden vor Reisebeginn entstehen Stornokosten: Der Kunde kann jederzeit von der Reise zurücktreten. Der Rücktritt ist gegenüber dem Veranstalter vor der Reise schriftlich zu erklären. Im Falle eines Rücktritts fallen folgende Entschädigungsansprüche an den Veranstalter an: Bis 36 Tage vor Reiseantritt 15 Euro, vom 35. – 15. Tag vor Reisebeginn 40 %, vom 14. – 9. Tag vor Reisebeginn 65 %, ab dem 8. Tag und bei Nichtantritt 100 % vom Reisepreis.

Schneeschuhwandern & Skifahren

für jedermann!



Einfach abschalten & neue Kräfte tanken!

Entdecke die Faszination Schneeschuhwandern in unberührten Winterlandschaften.

Erlebe die Stille tief verschneiter Wälder, die verträumte Bergwelt im Mondschein oder genieße die Aussicht auf einem der vielen Berggipfel.

TheraFit
Zentrum Aulendorf

Schuh + Sport
Konrad

Anmeldung

(Bitte komplett ausfüllen und unterschreiben)

Name:

Vorname:

Straße:

PLZ/Ort:

Telefon:

Email:

Geburtstag:

Schuhgröße:

Unterschrift:

Bitte gewünschte Tour ankreuzen:

Tour 1: ☐ Tour 2: ☐

Tour 3: ☐ Tour 4: ☐

Tour 5: ☐

Tour 6: ☐ mit Tageskarte ☐ oder nur Berg- & Talfahrt: ☐

(Bitte verbindlich ankreuzen.)

Zustieg in (bitte ankreuzen):

☐ Buchau ☐ Schussenried ☐ Aulendorf

Vesper (bitte ankreuzen):

☐ Normal ☐ Vegetarisch



Bitte den kompletten Reisebetrag für die Tour innerhalb einer Woche nach schriftlicher Anmeldung auf folgendes Konto überweisen: **VR Bank Donau-Oberschwaben eG**
DE51 6509 3020 0074 4440 26

Bitte bei Überweisung Teilnehmer und Tour angeben!

Bitte beachten: Bei fehlender Überweisung gilt der Teilnehmer als nicht angemeldet.

Schneeschuhwanderungen

Tour 1: Samstag 10.01.2026

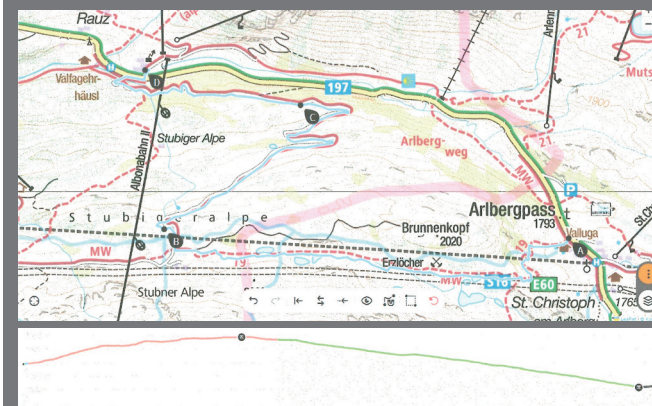
Tages-Wanderung – Arlbergpass zur Alpe Rauz

Angekommen auf der Passhöhe vom Arlberg umgibt uns die grandiose Berglandschaft des Skigebiets. Wir werden uns auf der ruhigen Vorarlberger Seite auf dem Weg machen. Von der Passhöhe auf 1800 Meter ausgehend, geht es auf der Vorarlberger Seite zur Alpe Rauz.

Je nach Schnee- und Wetersituation werden wir auf der linken oder rechten Talseite nach etwa 2,5 Stunden bei der Alpe Rauz ankommen. Dort wartet der Bus bereits auf uns, und bringt uns in wenigen Minuten nach Stuben zum Gasthof Mondschein, wo wir Hunger und Durst löschen bevor wir wieder die Heimreise antreten.

Schwierigkeitsgrad mäßig.

↔ 6,7 km / ▲ 216 m ▼ 377 m



Tour 2: Samstag 21.02.2026

Tages-Wanderung – Hochtannberg – Schröcken

Der Ausgangspunkt dieser Schneeschuhwanderung ist beim Parkplatz Salober.

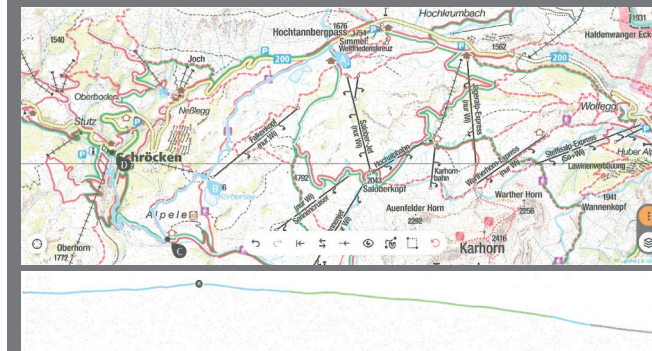
Eine abwechslungsreiche Schneeschuhwanderung, größtenteils abseits vom Skitourismus.

Immer wieder mit abwechselnden kurzen an- und abstiegen. Eine leichte, doch mit etwa 7 km auch keine kurze Wanderung. Etwa 90 Hm Anstieg und 500 Hm Abstieg. Vorbei am Kalbelesee wandern wir zum Körpersee. Auf dem Weg zum Körpersee haben wir immer wieder einen wunderbaren Ausblick zum Widderstein, Hochkünzel- und

Braunarlspitze. Beim Hotel Körpersee kann gleich mal der erste Durst gelöscht werden. Weiter geht es Richtung Auenfeld wo wir anfangs auf derselben Strecke wieder zurück wandern und dann bei der Batzenalpe nach Schröcken absteigen. Mit einer Einkehr im Gasthof Tannberg schließen wir diese Wanderung ab.

Schwierigkeitsgrad mäßig.

↔ 6,2 km / ▲ 91 m ▼ 488 m



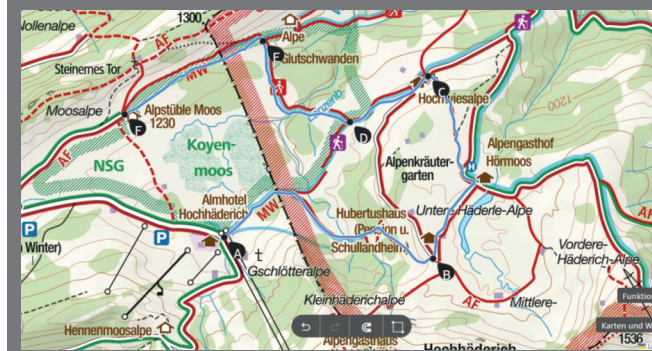
Tour 3: Samstag 07.03.2026

Vollmond-Wanderung – Hochhäderich

Vom Parkplatz talauswärts und nach ca. 500 m rechts hoch zum Gipfel vom Hochhäderich über die Nordhänge zum Alpstüble Moos. Kässpätzle-Essen bei Marlis (Selbstzahler).

Schwierigkeitsgrad mäßig.

↔ 4,6 km / ▲ 108 m ▼ 96 m / ▲ 1.290 m ▼ 1.198 m



Tour 4: Samstag 21.03.2026

Tages-Wanderung – Sonnenkopf – Muttjöchli

Mit der Sonnenkopfbahn geht es hinauf in das schneesichere Sonnenkopfgebiet.

Von der Bergstation, wandern wir hoch zum Muttjöchli. Angekommen am Gipfel, auf 2074 m werden wir etwa 3 km und 250 Höhenmeter bewältigt haben. Mit einem wunderbaren Ausblick, von der Roten Wand, über den Rätikon bis in die Silvretta, werden die Mühen des Aufstiegs belohnt.

Am Schluss der Wanderung füllen wir in der Bergstation Sonnenkopfbahn unsere verbrauchten Kalorien wieder auf bevor es zurück ins Thal geht.

Schwierigkeitsgrad mäßig.

↔ 3,1 km / ▲ 247 m ▼ 24 m

